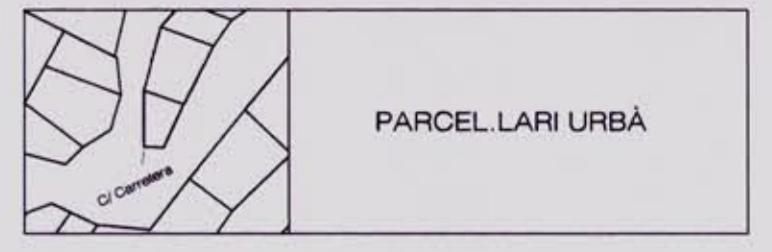




--- LIMIT DE SÒL URBÀ

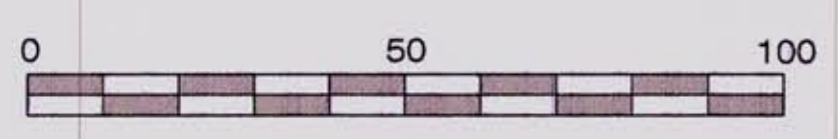


LLEGENDA D'ALÇADES

[Empty Box]	SOLAR
I	PB
II	PB+1
III	PB+2
IV	PB+3
V	PB+4
VI	PB+5

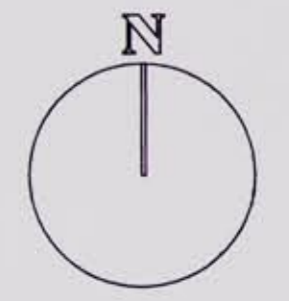
DILIGÈNCIA: Faig constar que aquest text veigés del Pla d'Ordenació Urbanística de Paùls ha estat aprovat pel ple de l'Ajuntament en data 29 de març de 2007  
 Paùls, 30 de març de 2007  
 El Secretari

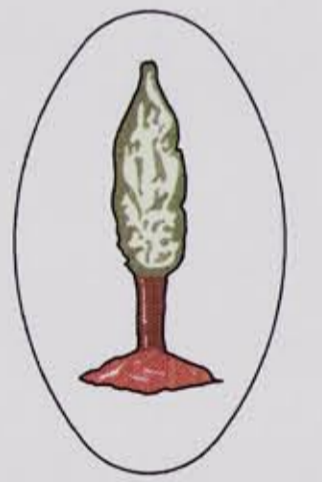
*[Handwritten signature]*



4033.421.49  
 4033.421.28  
 4033.421.28  
 4033.421.49  
 4033.4  
 4033.3

6-11-2006  
 14-05-2007  
 LA SECRETÀRIA  
*[Signature]*






731

AJUNTAMENT DE PAÜLS

**PLA D'ORDENACIÓ URBANÍSTICA MUNICIPAL**  
**TEXT REFÓS**

Emplaçament	
PAÜLS	
BAIX EBRE	
Referència	
PLÀNOL INFORMATIU PARCEL·LARI URBÀ ALÇADA EDIFICACIONS ACTUALS	
Referència Document nùm.	1.06
Escala	1:1.000
Data	FEBRER 2007
Equip Redactor	
Enric Morelló i Elies	
Arquitecte	 Co·legi d'Arquitectes de Catalunya <b>VISA 2007700418</b> 08-03-2007 <small>PLA GENERAL MUNICIPAL D'ORDENACIÓ URBANÍSTICA DE PAÜLS (ORDENACIÓ URBANÍSTICA DE PAÜLS) (ORDENACIÓ URBANÍSTICA DE PAÜLS) (ORDENACIÓ URBANÍSTICA DE PAÜLS)</small>

17-4-2007  
**TEXT REFÓS**

2006/23326E